



La Route
Napoléon
à Cheval



LA
ROUTE NAPOLEON
À CHEVAL





LA ROUTE NAPOLÉON À CHEVAL

Cet itinéraire de 350 km traverse 2 régions, Sud-PACA et Auvergne Rhône-Alpes et 4 départements ; les Alpes-Maritimes, les Alpes de Haute-Provence, les Hautes-Alpes et l'Isère.

Il est animé par l'association éponyme "La Route Napoléon à Cheval" qui a été créée en 2018.

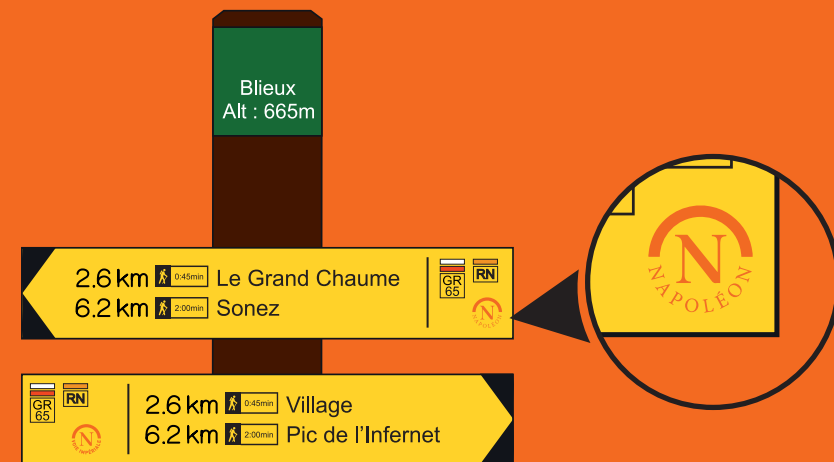
Napoléon et ses troupes l'ont parcouru en 7 jours, du 1er au 7 mars 1815, nous vous proposons aujourd'hui de profiter un peu plus des paysages en cheminant à votre rythme. Le temps d'un week-end, d'une semaine, durant une quinzaine de jours marchez dans les pas de l'Empereur. Venez vous enivrer des parfums de la Provence, découvrir les ruelles des villages perchés, côtoyer les bords de la Durance, vous réjouir de rejoindre les cols, les sentiers et la fraîcheur des montagnes. La Route Napoléon à Cheval c'est tout ça à la fois !


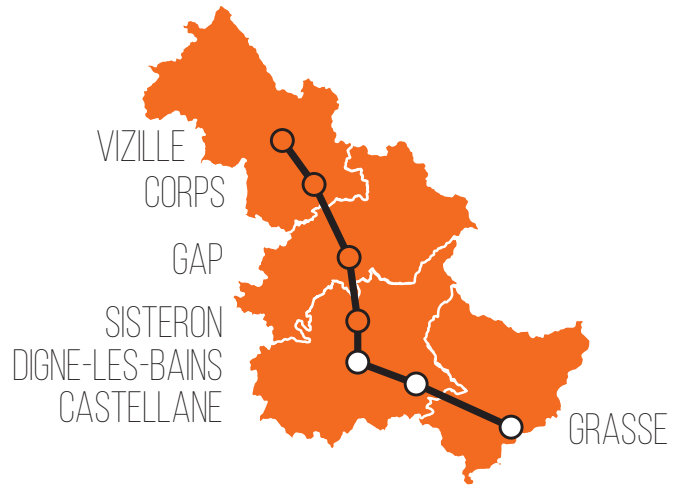
Inaugurée en 2015, à l'occasion du bicentenaire du passage de Napoléon dans les Alpes, La Route Napoléon à Cheval est le seul et l'unique itinéraire à être labellisé "Grand Itinéraire Equestre" par le Comité National de Tourisme Equestre.


Le parcours est balisé et jalonné d'hébergements qui vous accueillent, vous et vos chevaux.

LA SIGNALÉTIQUE

	GR	GR PAYS	PR	VTT	ÉQUESTRES
BONNE DIRECTION					
TOURNER À GAUCHE					
TOURNER À DROITE					
MAUVAISE DIRECTION					





-  ROUTE NAPOLÉON À CHEVAL
-  ROUTE NATIONALE 85 (ROUTE NAPOLÉON)
-  AUTOROUTE





La Route
Napoléon
à Cheval

ASSOCIATION
ROUTE NAPOLEÓN à CHEVAL

c/o CREPACA – 809 Bd des écureuils
Maison régionale des Sports
06210 Mandelieu

Mail. routenac@gmail.com

route-napoleon-a-cheval.fr

avec le soutien de

